



12

TOUR DU SERRE VALANCHE



Joli parcours qui permet de découvrir une diversité de milieux naturels (la Plaine de Léouze et ses vignes, la Vallée de l'Ouvèze, la zone calcaire du Plateau des Gras, les falaises du Serre Valanche...) et d'approcher des sites faisant partie du patrimoine industriel de la commune (ancienne mine, bâtiments industriels du Gaucher et de la Mure...)

Sur le parcours, vous pourrez approcher des sites faisant partie du patrimoine industriel de la commune de Flaviac. Par exemple, **l'usine Simmons** située dans le quartier de La Courtasse.

En 1870, l'américain Zalmon G. Simmons assemble une carcasse métallique composée de ressorts et la recouvre de coton : c'est la naissance du matelas à ressorts. En 1919, il crée sa Compagnie. En 1929, le matelas Simmons traverse l'Atlantique, et la marque Simmons s'installe en France : à Saint-Ouen, à Flaviac dans d'anciennes usines textiles, puis à Fougères et à Saint-Amand-les-Eaux.

Dans les années 1950/1960, jusqu'à 300 personnes travaillaient à l'usine Simmons à Flaviac.

Dans les années 1970, le site de Flaviac est devenu la Direction régionale Sud de la Compagnie continentale Simmons. Elle était pratiquement autonome, avec sa propre direction des ventes.

À la fin des années 1980, la Compagnie Simmons, a commencé à rencontrer des difficultés. La concurrence était rude avec Treca, Epéda, Dunlopillo... et l'usine de Flaviac fut menacée de fermeture au début des années 1990. C'est finalement le rachat de l'entreprise Simmons par le groupe français Cauval Industries qui a sauvé l'usine de Flaviac. Les cartes sont alors redistribuées : l'usine de Saint-Amand-les-Eaux fabriquera les produits pour les magasins traditionnels, alors que les usines de Flaviac et Fougères fabriqueront les produits pour les magasins de l'équipement du foyer (But, Conforama, Atlas...), pour l'hôtellerie et pour la vente par correspondance.

Grâce à l'innovation, l'entreprise reprend des parts de marchés. La progression sera constante jusqu'en 2007/2008. Mais en 2009, un changement de politique logistique menace l'usine de Flaviac. Dans la nouvelle organisation du groupe, l'usine de Flaviac n'a plus sa place et la fermeture de l'usine est annoncée en mai 2009. Après plusieurs mois de négociations, le groupe Cauval Industries propose de conserver une partie du personnel sur le site, en créant une usine de recyclage : l'entreprise Ecoval Ardèche est née.



MOYEN

	8,9 KM
	2H45
	310 M







BALISAGE

Edition : 2022

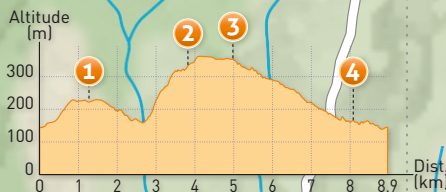




TOUR DU SERRE VALANCHE

- DÉPART 
- CIRCUIT 
- SENS DU PARCOURS 
- PANNEAU INFOS RANDO 
- CARREFOUR 
- EMBRANCHEMENT 

0 250m

Départ : Flaviac, panneau Infos Rando sur la Place René Cassin

Traversez la route D104 au niveau du carrefour routier (passage pour piétons), en tournant le dos au pont sur l'Ouvèze.

● Place Crumière

Le Plot 1,1 km
Le Pigeonnier 5,2 km

Empruntez la **Montée de l'église** et laissez l'église sur la gauche.

Prenez la **Rue du 6 juin 1944** vers la gauche, puis montez sur la droite (**Chemin de la Joinas**), puis de nouveau à droite par le chemin empierré.

Longez par le bas le **Château de Cheylus** et continuez jusqu'à la route.

1 ● Le Plot

Col de Gardette 2,5 km

Suivez la petite route en direction des maisons de **Léouze**, puis prenez à gauche le premier chemin qui descend en longeant des vignes. Au niveau de la route, poursuivez à droite sur la voie sans issue. Dans le virage, allez à droite, puis de suite à gauche pour suivre un chemin qui descend et rejoint la route **D104**. Longez la route vers la droite sur environ 100 m.

Au carrefour, empruntez la route à gauche (**Chemin de Paraud**). Franchissez la rivière **L'Ouvèze**, puis continuez sur la route qui monte vers la gauche. Environ 50 m après un virage à droite, quittez le goudron et prenez le chemin à gauche. Passez les chicanes en bois, dirigez-vous vers le poteau métallique de la ligne électrique, puis montez à flanc de colline.

2 ● Col de Gardette

Flaviac 5,3 km
Les Auches 1,1 km

Suivez la piste qui monte vers le **Plateau des Gras**, en restant sur le chemin le plus empierré. Sur le plateau, orientez-vous vers la gauche puis laissez le stand de tir sur votre gauche. Poursuivez sur une piste plus large.

3 ● Les Auches

Flaviac 4,5 km
Fort Mahon 3,3 km

Empruntez le chemin empierré qui mène vers le **Serre Valanche** puis qui descend doucement vers la **Vallée de l'Ouvèze**. Plus bas, suivez les virages en lacets avant les premières maisons et l'**ancienne usine de la Mure**.

4 ● Fort Mahon

Flaviac 0,9 km


Suivez le chemin dans la pinède au pied de la falaise du **Serre Valanche**, puis continuez tout droit sur la petite route. Empruntez le pont qui enjambe la rivière **L'Ouvèze**, puis tournez à gauche pour rejoindre le point de départ.





12

BOUCLE DU FARASSOU



Au cœur du village, admirez **l'église Saint-Apollinaire**, construite dans le style roman qui daterait du XVII^{ème} siècle (on peut voir une stèle gravée « Maison de dieu » datant de 1685).

Incendiée en 1704 lors d'une insurrection camisarde, elle fut ensuite reconstruite. Elle a beaucoup souffert lors des Guerres de religion et a été maintes fois remaniée ; elle a cependant conservé sa belle abside romane en cul-de-four, ses arcs en plein cintre et ses contreforts simples.

Dans le village, admirez également le **temple protestant**, bâtiment massif datant du XIX^{ème} siècle et construit en pierre dans un style épuré, ainsi que le lavoir rénové soigneusement.

Durant votre randonnée, observez les hameaux caractéristiques de campagne, autour desquels ont été aménagées autrefois des **terrasses agricoles** bordées de murets.

L'aménagement de ces terrasses a permis la mise en culture de terrains dans les secteurs de fortes pentes, en facilitant l'écoulement des eaux de ruissellement et leur infiltration dans le sol, ce qui permettait aux cultivateurs de lutter contre l'érosion du sol et de bénéficier de l'irrigation de leurs terres par inondation.



Randonnée à faire en famille pour balayer du regard les paysages situés au-delà de la vallée de l'Eyrieux.



FACILE

5,9 KM

2H30

260 M

BALISAGE

Édition : 2022


 SIGNALER
UN PROBLÈME
sur@bretelles.sportsdenature.fr

 L'ARDÈCHE
BUISSONNIÈRE
PRIVAS CENTRE ARDÈCHE

 PRIVAS CENTRE ARDÈCHE
COMMUNAUTÉ D'AGGLOMÉRATION



972m

819m

2,5 km

2,1 km

0,8 km

792m

Altitude (m)

850
800
750
700
650
600
550

Dist. (km)

0 1 2 3 4 5 5,9

La Blache

Chaillac Sud

2

Le Bois

Grand Chemin

Haut Vernet

1

La Chapelle Nord

La Chapelle

Guiras

Le Rioufol

D264



BOUCLE DU FARASSOU

DÉPART



CIRCUIT



SENS DU PARCOURS

1

PANNEAU INFOS RANDO



CARREFOUR



EMBRANCHEMENT



0

250m

Départ : Guiras, Place de la Liberté

Depuis la **Place de la Liberté**, engagez-vous dans la rue en laissant l'église sur la droite.

La Chapelle Nord 0,8 km
Beauvène
8,4 km

Tournez à droite devant le lavoir et poursuivez en face entre les maisons de **La Chapelle**.

Continuez jusqu'au mât de randonnée.

1 ● La Chapelle Nord

Chaillac Sud 2,5 km

Montez vers les sous-bois puis passez le long de la maison du **Haut Vernet**.

A la patte d'oie suivante, continuez sur la gauche par le chemin de terre.

Puis, en lisière de bois, descendez à droite pour suivre un vieux chemin. A la sortie du bois de résineux (douglas), prenez immédiatement à gauche pour descendre par un autre vieux chemin bordé de murets.

2 ● Chaillac Sud

La Chapelle Nord 2,1 km
Guiras
2,9 km

Traversez la piste et descendez en suivant le chemin qui mène à la route de **La Blache**.

Tournez à droite sur la route, puis de nouveau à droite en montant entre des murets en pierre sèche.

Sous le hameau suivant **Le Bois**, montez à droite, passez entre les maisons et suivez les escaliers sur la gauche.

Ensuite, tournez à droite vers la petite route enherbée, et prenez à gauche au bout de 60 m environ. Montez par le vieux chemin.

Prenez la route vers la gauche en laissant le hameau du **Grand Chemin** derrière vous.

Montez par la première route à droite et continuez en face par la calade construite avec des pavements en pierre.

1 ● La Chapelle Nord

Guiras
0,8 km

Suivez la piste, puis le même itinéraire qu'au début de la randonnée jusqu'à la **Place de la Liberté**.

